



Iglesia de Becerredá

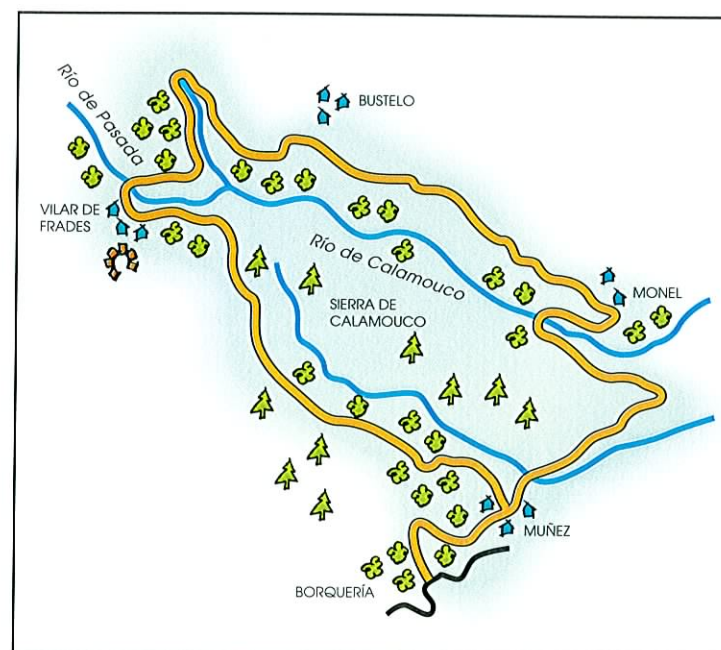
SIERRA DE CALAMOUCO • SIERRA DE CALAMOUCO



DISTANCIA: 13,5 kilómetros

DURACIÓN: 6h.

DIFICULTAD: alta



	Palacio/Pazo		Localidad/Localidade		Frondosas
	Iglesia/Igrexa		Puente/Ponte		Coníferas
	Palloza		Fuente/Fonte		Pico
	Molino/Muiño		Museo		Acebos/Xardons
	Hórreo		Albergue		Vista Panorámica
	Fragua/Frauga		Área descanso		
	Castro				



ANCRES



El acebo, una variedad autóctona de gran valor



SIERRA DE CALAMOUCO



TIPO DE RUTA:

Senderismo	Trekking	Ecuestre
Cicloturismo	Vehículo todo terreno	

UBICACIÓN

Municipio: Becerreá.

Aldeas: Borquería, Muñez, Monel, Vilar de Frades.

ACCESO AL NÚCLEO DE POBLACIÓN


Desde Becerreá y tomando la carretera que conduce a Navia de Suarna y a San Román de Cervantes, a pocos kilómetros de Becerreá se encuentra Borquería.

ACCESO DESDE EL NÚCLEO DE POBLACIÓN

En Borquería, a mano izquierda, a 200 m, al lado de la carretera se inicia nuestra ruta.

DESCRIPCIÓN DE LA RUTA


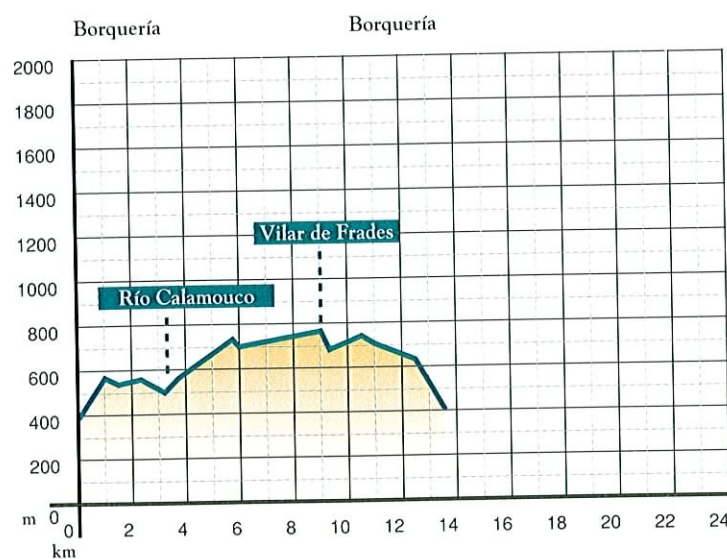
Rodeada de un paisaje especialmente bello recorre esta ruta las aldeas de Muñez, Munel y Vilar de Frades, permitiéndonos obser-



Robledal

var sus entornos, y si tenemos suerte, podremos ver algún jabalí o corzo ya que esta zona es una parte de su hábitat natural. No tiene desperdicio la variedad y número de árboles autóctonos que nos encontramos en el recorrido: castaños, robles, abedules y otros.

PERFIL ALTIMÉTRICO



Hórreo en Becerreá